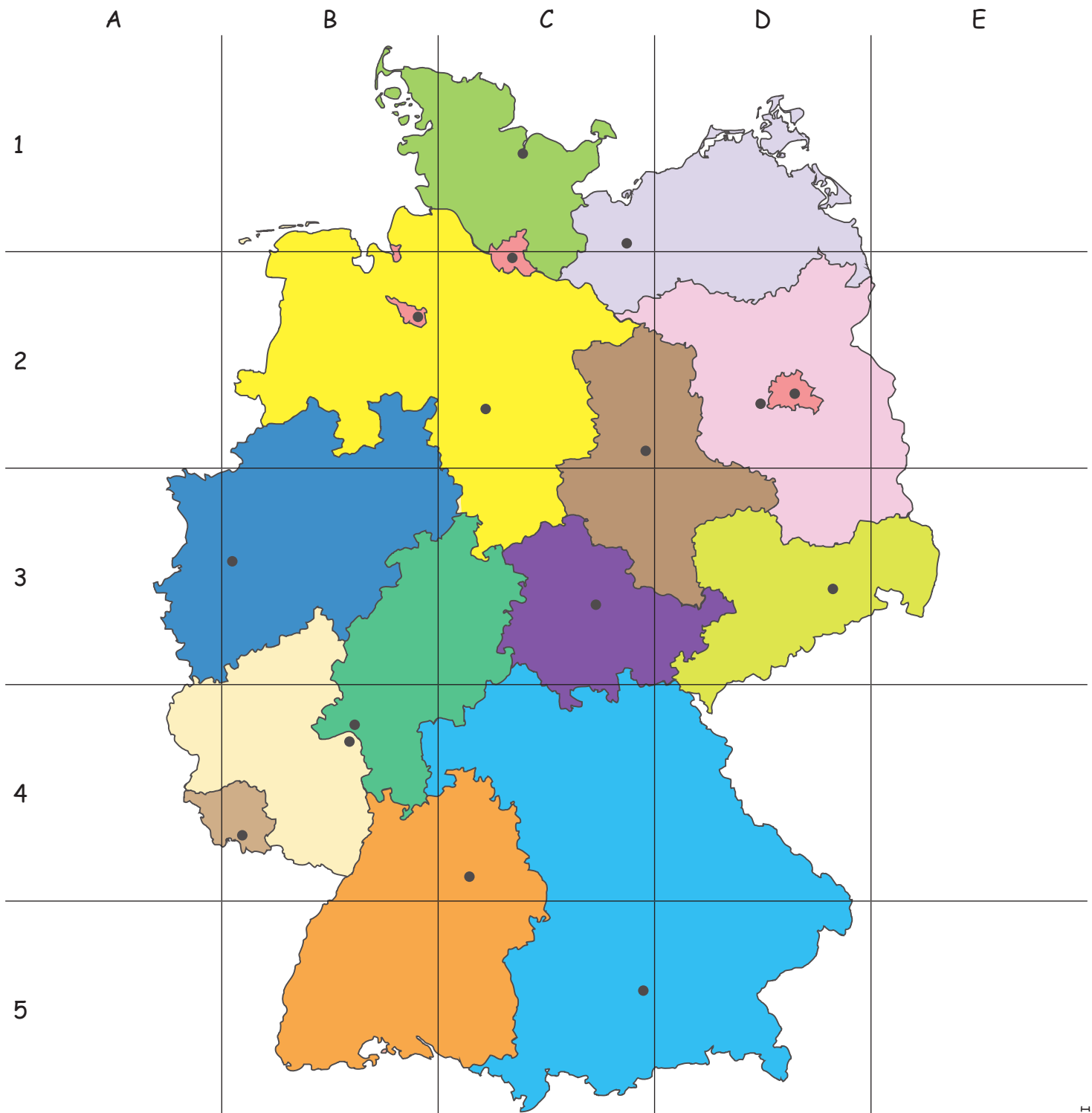




Deutschland

Bundesländer und Landeshauptstädte

- Trage in die Karte alle Bundesländer und Landeshauptstädte ein.



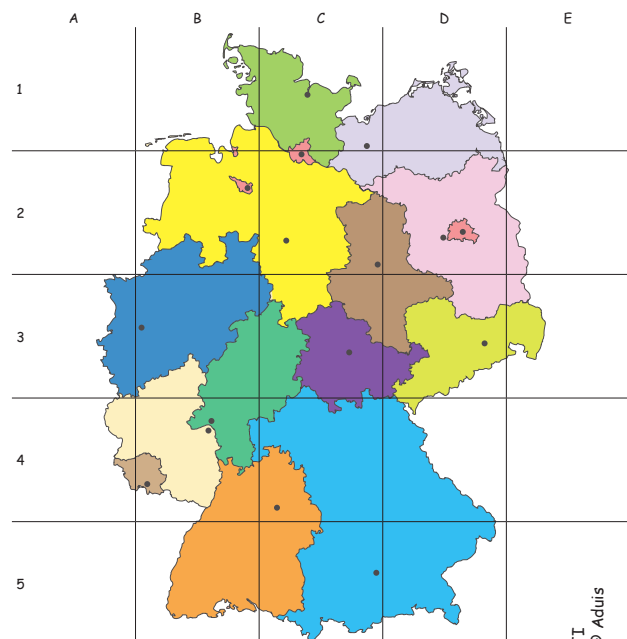
Bundesland	Landeshauptstadt	Feld im Suchgitter
Baden-Württemberg	Stuttgart	
Bayern	München	
Berlin	Berlin	
Brandenburg	Potsdam	
Bremen	Bremen	
Hamburg	Hamburg	
Hessen	Wiesbaden	
Mecklenburg-Vorpommern	Schwerin	
Niedersachsen	Hannover	
Nordrhein-Westfalen	Düsseldorf	
Rheinland-Pfalz	Mainz	
Saarland	Saarbrücken	
Sachsen	Dresden	
Sachsen-Anhalt	Magdeburg	
Schleswig-Holstein	Kiel	
Thüringen	Erfurt	

• Zeichne deinen Schulort und deinen Wohnort ein.

• **Partnerarbeit:** Dein Partner nennt ein Bundesland oder eine Landeshauptstadt und du zeigst ihm auf der Karte, wo das Bundesland oder die Landeshauptstadt liegt. Wenn ihr alle Bundesländer und Landeshauptstädte durch habt, könnt ihr wechseln.

• **Arbeiten mit dem Suchgitter:** Schreibe die richtigen Suchfelder zu den Landeshauptstädten.

B2 - B3 - B4 - B4 - B4 - C1 - C1 - C2 - C2 - C2 - C3 - C4 - C5 - D2 - D2 - D3




Hier siehst du das Wappen des gesuchten Bundeslandes und eine Sehenswürdigkeit der jeweiligen Landeshauptstadt. Trage das richtige Bundesland ein.



Stuttgart
Fernsehturm

Hier werden 2 Stätten des UNESCO-Welterbes beherbergt:



München
Friedensengel

Mit über 1150 Museen das museumsreichste Land der Bundesrepublik:



Berlin
Brandenburger Tor

Bundeshauptstadt und Regierungssitz der Bundesrepublik:




Potsdam
Schloss Sanssouci

Grenzt im Nordosten unmittelbar an Berlin:



Bremen
Bremer Stadtmusikanten

Das kleinste Land der Bundesrepublik:



Hamburg
Deutsches Schauspielhaus

Liegt in Norddeutschland an der Mündung der Alster:



Wiesbaden
Staatstheater


Gehört zu den am dichtesten besiedelten Regionen Deutschlands:



Schwerin
Schweriner Schloss



Grenzt im Norden an die Ostsee:

Hier siehst du das Wappen des gesuchten Bundeslandes und eine Sehenswürdigkeit der jeweiligen Landeshauptstadt. Trage das richtige Bundesland ein.



Hannover
Marktkirche

Ist flächenmäßig das zweitgrößte deutsche Land nach Bayern:



Düsseldorf
Rheinkniebrücke

Kohlebergbau sorgte für wirtschaftlichen Aufstieg:



Mainz
Staatstheater

Grenzt im Süden an die französische Region Elsass:



Saarbrücken
Ludwigskirche

Als Hausberg gilt der Schaumberg mit seinem Aussichtsturm:



Dresden
Semperoper

Der wichtigste und größte Fluss in diesem Land ist die Elbe:



Magdeburg
Magdeburger Dom

Der Harz mit grenzübergreifendem Nationalpark liegt im Südwesten:



Kiel
Kieler Rathausurm

Das nördlichste Land der Bundesrepublik Deutschland:



Erfurt
Martin-Luther-Denkmal

Grenzt als Binnenbundesland weder ans Meer noch ans Ausland: